

Provincie Oost-Vlaanderen.
Arrondissement Gent.

Gemeente

Evergem

Ontwerp van verbeteringswerken uit te voeren aan buurt-
wegen nrs. 3 en 4.








ALGEMEEN RICHTINGSPLAN

BRENGENDE WIJZIGING AAN AFL. WEG Nr.3

GOEDG. BIJ K.B. VAN 20-4-1914.

EN AFL. VAN WEG Nr.4 " " " " VAN 16-9-1939.

LEGENDE

- | | | |
|---|---|---------------|
|  | onmiddellijk in de wegenis te lijyen gronden. | SCHAAL: 1/500 |
|  | af te stane gronden. | |
|  | in de wegenis te lijyen naarmate bouwen en herbouwen. | |
|  | voorgestelde aflijningen. | |
|  | goedgekeurde " " af te schaffen. | |
|  | " " " " te behouden. | |
|  | G: goed — Og: oud goed — Os: oud slecht — N: nieuwe gebouwen. | |

Opgemaakt door de ondergetekende Ingenieur,

St. Amandsberg, de 20 Januari 1959.

*Wijk onderwerp N° 3
pauze 1970/4 tot 8/11/58
P. Baels*

DIT PLAN WERD TER INZAGE VAN HET PUBLIEK GELEGD VAN 8 JULI 1959 TOT 23 JULI 1959
GOEDGEKEURD DOOR DE GEMEENTERAAD VAN EVERGEM
IN ZITTING VAN: 28 AUG. 1959

KB 24.3.61

OP BEVEL
DE SECRETARIS,

W. Van der Meulen

DE BURGEMEESTER-VOORZITTER,

Em. Verschueren



BUITENHOEK

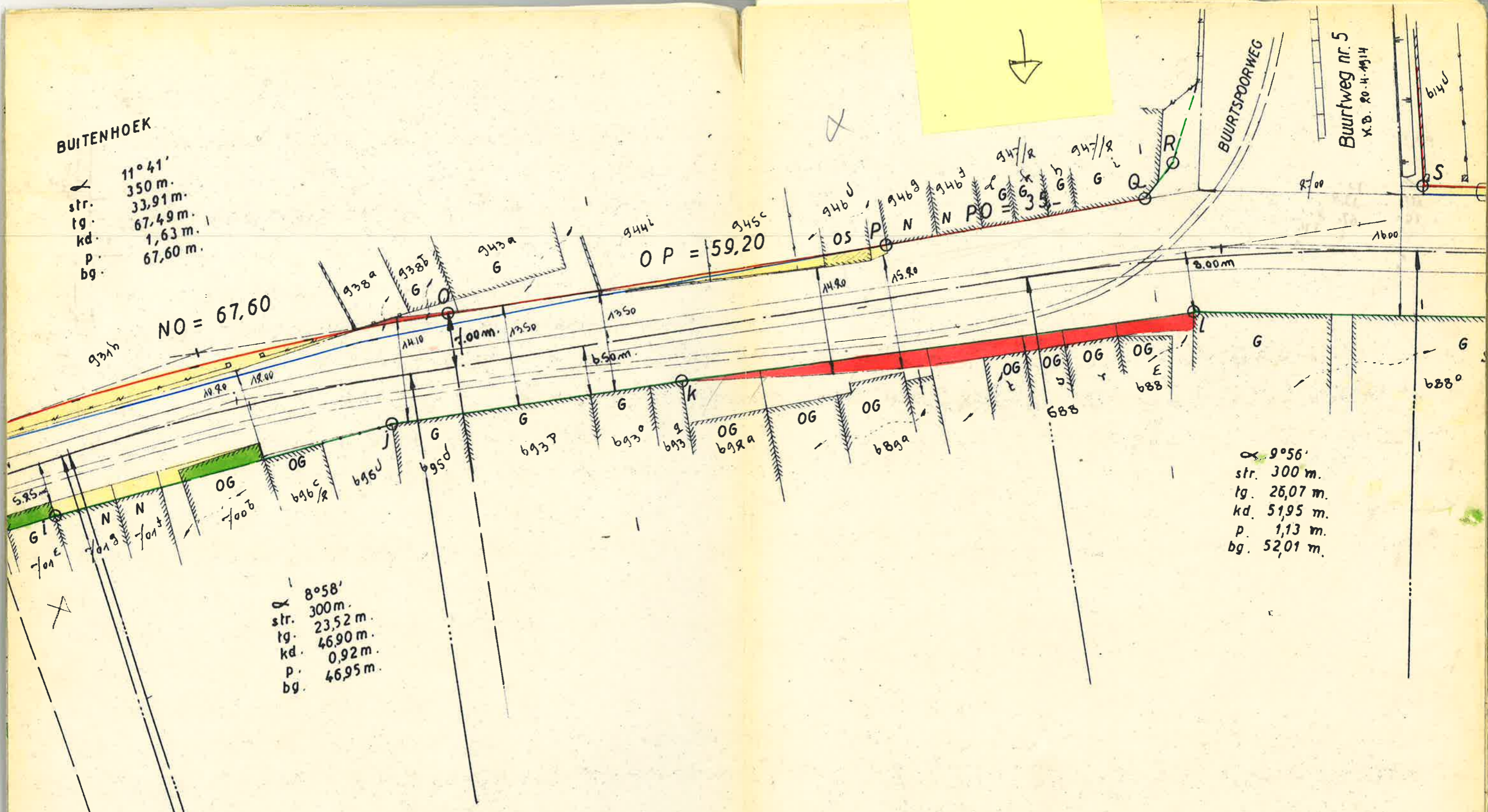
$11^{\circ}41'$
 str. 350 m.
 tg. 33,91 m.
 kd. 67,49 m.
 p. 1,63 m.
 bg. 67,60 m.

NO = 67,60

OP = 59,20

$9^{\circ}56'$
 str. 300 m.
 tg. 26,07 m.
 kd. 51,95 m.
 p. 1,13 m.
 bg. 52,01 m.

$8^{\circ}58'$
 str. 300 m.
 tg. 23,52 m.
 kd. 46,90 m.
 p. 0,92 m.
 bg. 46,95 m.



— Sectie D —